

prot. n° 08095
 del 04-feb-19

**AVVISO REGIONALE DI PROTEZIONE CIVILE
 PER IL RISCHIO METEO-IDROGEOLOGICO E IDRAULICO N. 19035**

(D. Lgs. n° 1 del 02/01/2018, Direttiva P.C.M. 27/02/2004 e ss.mm.ii., DPRS n° 626/GAB del 30/10/2014 - Sistema di allertamento per rischio idrogeologico e idraulico)

VALIDITA': dalle ore 16:00 del 4-feb-2019 fino alle ore 24:00 del 5-feb-2019

RISCHIO METEO-IDROGEOLOGICO E IDRAULICO: LIVELLI DI ALLERTA

AGGIORNAMENTO PER OGGI 4/2/2019

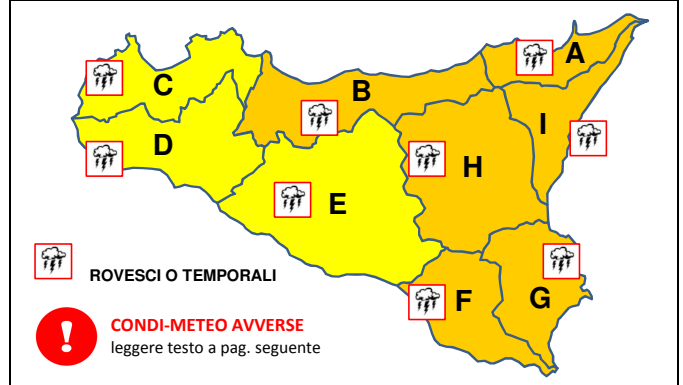
(di regola, dall'emissione alle ore 24:00)



EOLIE: ZONA A - USTICA, EGADI: ZONA C - PANTELLERIA: ZONA D - PELAGIE: ZONA E

PREVISIONE PER DOMANI 5/2/2019

(di regola, dalle ore 0:00 fino alle ore 24:00)

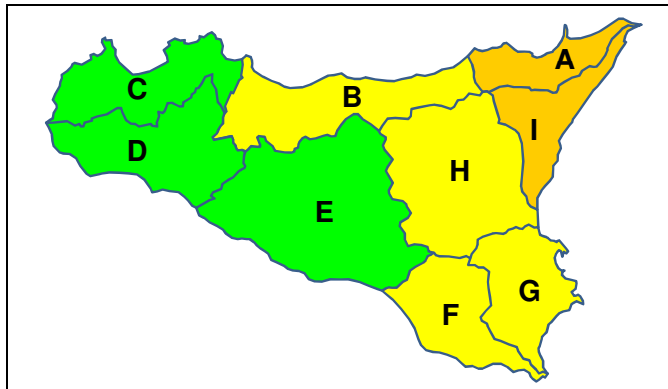


EOLIE: ZONA A - USTICA, EGADI: ZONA C - PANTELLERIA: ZONA D - PELAGIE: ZONA E

RISCHIO IDRAULICO (bacini maggiori): LIVELLI DI ALLERTA

AGGIORNAMENTO PER OGGI 4/2/2019

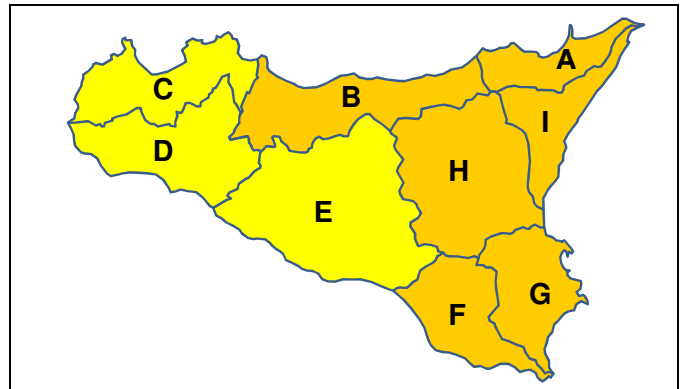
(di regola, dall'emissione alle ore 24:00)



EOLIE: ZONA A - USTICA, EGADI: ZONA C - PANTELLERIA: ZONA D - PELAGIE: ZONA E

PREVISIONE PER DOMANI 5/2/2019

(di regola, dalle ore 0:00 fino alle ore 24:00)



EOLIE: ZONA A - USTICA, EGADI: ZONA C - PANTELLERIA: ZONA D - PELAGIE: ZONA E

LIVELLI DI ALLERTA ADOTTATI E FASI OPERATIVE ATTIVATE

TIPO DI RISCHIO	LIVELLI DI ALLERTA E FASI OPERATIVE PER OGGI			
	VERDE GENERICA VIGILANZA	GIALLA ATTENZIONE	ARANCIONE PREALLARME	ROSSA ALLARME
IDROGEOLOGICO E IDRAULICO ⁽¹⁾				
IDROGEOLOGICO E IDRAULICO PER TEMPORALI ⁽²⁾		B, C, D, E, F, G, H	A, I	
IDRAULICO ⁽³⁾	C, D, E	B, F, G, H	A, I	

TIPO DI RISCHIO	LIVELLI DI ALLERTA E FASI OPERATIVE PER DOMANI			
	VERDE GENERICA VIGILANZA	GIALLA ATTENZIONE	ARANCIONE PREALLARME	ROSSA ALLARME
IDROGEOLOGICO E IDRAULICO ⁽¹⁾				
IDROGEOLOGICO E IDRAULICO PER TEMPORALI ⁽²⁾		C, D, E	A, B, F, G, H, I	
IDRAULICO ⁽³⁾		C, D, E	A, B, F, G, H, I	

(1) Le possibili criticità idrauliche sono riferite ai bacini minori (< 50 kmq) e alle aree urbanizzate
 (2) Come sopra, con forzante Meteo
 (3) Condizioni diffuse di possibile criticità idraulica nei bacini maggiori (> 50 kmq)

**VEDI DISPOSIZIONI GENERALI
 E AVVERTENZE**

NOTE IN CASO DI TEMPORALI, PRESTARE PARTICOLARE ATTENZIONE AI DEFLUSSI NELLE AREE URBANE E AI LUOGHI FREQUENTATI DALL' UOMO ANCHE IN PROSSIMITA' DEI CORSI D' ACQUA - VEDASI INOLTRE BOLLETTINO METEOMONT ALLEGATO

**FASI OPERATIVE ATTIVATE
 PER IL DRPC-SICILIA**

PER OGGI: 4/2/2019
 PER DOMANI: 5/2/2019

**PREALLARME
 PREALLARME**

SEGUE AVVISO



prot. n° **08095**

AVVISO REGIONALE DI PROTEZIONE CIVILE

del **04-feb-19**

PER IL RISCHIO METEO-IDROGEOLOGICO E IDRAULICO N. 19035

(D. Lgs. n° 1 del 02/01/2018, Direttiva P.C.M. 27/02/2004 e ss.mm.ii., DPRS n° 626/GAB del 30/10/2014 - Sistema di allertamento per rischio idrogeologico e idraulico)

VALIDITA': dalle ore 16:00 del 4-feb-2019 fino alle ore 24:00 del 5-feb-2019

OPERAZIONI DI RILASCIO IN ALVEO PREVISTE E/O IN ATTO COMUNICATE DAI GESTORI DELLE DIGHE
(in parentesi: il bacino principale, il corso d'acqua a valle e le portate di scarico dichiarate in mc/s):

ARANCIO (Carboj, Carboj; 2), CASTELLO (Magazzolo, Magazzolo; 5), DISUERI (Gela, Disueri; 2), FURORE (Naro, Burraio; 5), GAMMAUTA (Verdura, Sosio; 6), GARCIA (Belice, Belice sinistro; 10), PACECO (Lenzi, Baiata; 1), PRIZZI (Verdura, Raia; 3), SANTA ROSALIA (Irmínio, Irmínio; 0,2), TRINITÀ (Arena, Delia; 15), VILLAROSA (Imera Merid., Morello; 2)

IN RELAZIONE ALLE SOPRA INDICATE OPERAZIONI, POTREBBERO VERIFICARSI FENOMENI LOCALIZZATI E/O DIFFUSI DI ESONDAZIONE LUNGO I CORSI D'ACQUA A VALLE DELLE DIGHE. LE STRUTTURE LOCALI DI PROTEZIONE CIVILE ADOTTERANNO, AL RIGUARDO, LE PROCEDURE PREVISTE NEI PROPRI PIANI DI PROTEZIONE CIVILE PER IL RISCHIO IDROGEOLOGICO E IDRAULICO

DOCUMENTI DI RIFERIMENTO EMESSI DAL DPC/CENTRO FUNZIONALE CENTRALE:

VALUTAZIONI METEOROLOGICHE NUMERICHE	del	4-feb-2019	PREVISIONI METEO SINOTTICHE NAZIONALI	del	4-feb-2019
BOLLETTINO DI VIGILANZA METEOROLOGICA NAZIONALE	del	4-feb-2019			
<input checked="" type="checkbox"/> L'AVVISO DI CONDIZIONI METEOROLOGICHE AVVERSE	del	3-feb-2019	n. 19018	Prot. DPC/PRE/05871	

FENOMENI PREVISTI

per la giornata di oggi 04-feb-19

per la giornata di domani 05-feb-19

Diffuse, anche a carattere di rovescio o temporale, sulle zone nord-orientali, con quantitativi cumulati generalmente moderati, fino a elevati sui settori nord-orientali; sparse, anche a carattere di rovescio o temporale, sulle restanti zone, con quantitativi cumulati puntualmente moderati	PRECIPITAZIONI	Diffuse, anche a carattere di rovescio o temporale, sui settori tirrenici e ionici delle zone centro-orientali, con quantitativi cumulati da moderati a elevati; da sparse a diffuse, anche a carattere di rovescio o temporale, sul versante tirrenico delle zone occidentali, con quantitativi cumulati generalmente moderati; da isolate a sparse, localmente anche a carattere di rovescio o temporale, sulle restanti zone, con quantitativi cumulati generalmente deboli, fino a puntualmente moderati
Al di sopra dei 1200-1400 m sui rilievi, con apporti al suolo abbondanti alle quote superiori dell'Etna, moderati altrove	NEVICATE	Inizialmente al di sopra dei 1400-1600 m, in successivo rialzo sui rilievi, con apporti al suolo abbondanti alle quote superiori dei versanti ionici, moderati altrove
Nessun fenomeno significativo	VISIBILITA'	Nessun fenomeno significativo
Massime in locale sensibile diminuzione	TEMPERATURE	In aumento
Tendenti a forti o di burrasca nord-orientali, con rinforzi di burrasca sul settore occidentale e settentrionale	VENTI	Forti settentrionali, con raffiche di burrasca o burrasca forte sui settori occidentali e ionici; generalmente forti dai quadranti settentrionali
Localmente molto mossi, con moto ondoso in aumento	MARI	Agitato o localmente molto agitato lo Ionio occidentale; da molto mossi ad agitati, lo Stretto di Sicilia e i restanti settori dello Ionio

CONDI-METEO AVVERSE

DAL PRIMO POMERIGGIO DI OGGI SI PREVEDONO PRECIPITAZIONI INTENSE A PREVALENTE CARATTERE DI ROVESCIO O TEMPORALE SPECIE SUI SETTORI SETTENTRIONALI ED ORIENTALI. I FENOMENI SARANNO ACCOMPAGNATI DA ROVESCII DI FORTE INTENSITÀ LOCALI GRANDINATE E FORTI RAFFICHE DI VENTO; VENTI DA FORTI A BURRASCA DAI QUADRANTI SETTENTRIONALI CON RAFFICHE DI BURRASCA FORTE. MAREGGIATE LUNGO LE COSTE ESPOSTE

DISPOSIZIONI GENERALI

Si invitano tutti gli Enti cui la presente è diretta (elenco in calce), e i Sindaci in particolare, a predisporre le azioni di prevenzione previste nei propri piani di protezione civile in attuazione ai LIVELLI DI ALLERTA e alle corrispondenti FASI OPERATIVE dichiarati dal CFDMI-settore Idro e adottati, per delega del Presidente della Regione, dal Capo del DRPC-Sicilia (Rif. normativi: Decreto legislativo n.1 del 02/01/2018: "Codice della protezione civile", DPRS del 27/01/2011 in GURS n. 8 del 18/02/2011: "Linee Guida per la redazione dei piani di protezione civile comunali e intercomunali in tema di rischio idrogeologico", DPRS n° 626/GAB del 30/10/2014: "Direttiva regionale per la gestione organizzativa e funzionale del sistema di allerta per il rischio idrogeologico e idraulico ai fini di protezione civile").

I responsabili locali di protezione civile sono invitati a prestare specifica attenzione alle condizioni meteorologiche locali e alle loro variazioni, non prevedibili e talora repentine, nonché agli effetti al suolo derivanti, ancorché potenziali, temuti o presumibili, adeguando all'occorrenza e opportunamente le Fasi operative e i propri modelli di intervento. In particolare, se sono note condizioni di vulnerabilità del territorio per effetto di dissesti precedenti, la Autorità locali di protezione civile possono, all'occorrenza, adottare Fasi Operative con livelli superiori a quelli del presente Avviso.

Si raccomanda di dare la massima e tempestiva diffusione del presente Avviso e di informare la SORIS e i Servizi del DRPC-Sicilia competenti per territorio circa l'evoluzione della situazione. Il presente Avviso è pubblicato su www.protezionecivilesicilia.it

IL VALUTATORE: DAMIANI

IL DIRIGENTE DEL CFDMI-Settore Idro
(BASILE)

IL DIRIGENTE GENERALE
CAPO DEL DIPARTIMENTO
(FOTI)

Contatti: **Centro Funzionale Decentrato Multirischio Integrato-settore Idro**
e-mail: centrofunzionale@protezionecivilesicilia.it
posta certificata: centrofunzionale@pec.protezionecivilesicilia.it

SORIS
numero verde 800 404040 - tel. 091 7433111 - fax 091 7074796/7
e-mail: soris@protezionecivilesicilia.it



prot. n° 08095

del 04-feb-19

**AVVISO REGIONALE DI PROTEZIONE CIVILE
PER IL RISCHIO METEO-IDROGEOLOGICO E IDRAULICO N. 19035**

(D. Lgs. n° 1 del 02/01/2018, Direttiva P.C.M. 27/02/2004 e ss.mm.ii., DPRS n° 626/GAB del 30/10/2014 - Sistema di allertamento per rischio idrogeologico e idraulico)

VALIDITA': dalle ore 16:00 del 4-feb-2019 fino alle ore 24:00 del 5-feb-2019

AVVERTENZE

Le criticità attese per il **RISCHIO IDROGEOLOGICO E IDRAULICO**, stimate sulla base delle precipitazioni previste, possono comportare manifestazioni localizzate o diffuse di tipo **geomorfologico** (frane) e/o di tipo **idraulico nei piccoli bacini (< 50 kmq) e nelle aree urbanizzate**. In caso di piogge concentrate in intervalli di tempo contenuti, le criticità possono assumere carattere di estrema pericolosità (es: colate detritiche, crolli, inondazioni localizzate).

Le criticità attese per il **RISCHIO IDROGEOLOGICO E IDRAULICO CON FORZANTE TEMPORALI**, stimate sulla base delle precipitazioni previste e dell'occorrenza di temporali, possono risultare più gravose in relazione alla distribuzione e intensità dei fenomeni che risultano connotati da elevata incertezza previsionale.

Le criticità attese per il **RISCHIO IDRAULICO**, stimate sulla base delle precipitazioni previste, si riferiscono a possibili fenomeni prevalentemente di tipo **idraulico** principalmente nell'ambito del reticolo idrografico naturale dei **bacini maggiori** (> 50 kmq) (alluvioni, esondazioni).

In presenza di condizioni strutturali inadeguate dei corsi d'acqua e delle reti fognarie e in caso di beni ubicati in prossimità o all'interno di zone vocate al dissesto idrogeologico e idraulico, le criticità possono manifestarsi in maniera più gravosa a prescindere dai quantitativi previsti e/o reali di pioggia.

Le operazioni effettuate dai gestori degli impianti di ritenuta possono causare fenomeni localizzati o diffusi di esondazione a valle delle dighe in relazione agli eventuali ulteriori apporti fluviali, nonché allo stato di manutenzione dei corsi d'acqua.

Si consulti la "tabella degli scenari" pubblicata sul sito del DRPC-Sicilia (www.protezionecivilesicilia.it).

**ELENCO DEI DESTINATARI DELL'AVVISO REGIONALE DI PROTEZIONE CIVILE
PER IL RISCHIO METEO-IDROGEOLOGICO E IDRAULICO**

Sindaci

Responsabili Uffici Comunali di P.C.

Liberi Consorzi, Città Metropolitane

Responsabili Uffici Provinciali P.C.

Dipartimento Acque e Rifiuti

- Servizio 2: Osservatorio Acque - Sala Operativa

- Servizio 3: Settore Infrastrutture per le acque

Dipartimento Agricoltura

- SIAS

Corpo Forestale Regione Siciliana

Ispettorati Ripartimentali delle Foreste

Dipartimento Regionale Tecnico

- Uffici Genio Civile

Dipartimento Regionale Ambiente

Ufficio Tecnico per le Dighe - sez. Palermo

Enti Gestori Dighe

Enti Parco (Alcantara, Etna, Madonie, Nebrodi, Sicani)

Riserve Naturali Orientate

ARPA - Agenzia Regionale Protezione Ambiente

Uffici Soprintendenza ai BB.CC.AA.

ASI - Aree Sviluppo Industriale

Consorzi di Bonifica

Ordini professionali (Architetti, Geologi, Geometri, Ingegneri)

DRPC

- Dirigenti dei Servizi competenti per territorio, RIA, Emergenza, Volontariato

- Responsabili U.O.B. Rischio Idrogeologico

- Referenti provinciali: Volontariato, Comunicazione, Materiali e mezzi

Prefetture - UTG

Corpo Nazionale Vigili del Fuoco tramite le Prefetture

Comando Regionale Arma dei Carabinieri tramite le Prefetture

Compartimento Polizia Stradale Sic. Orientale tramite le Prefetture

Compartimento Polizia Stradale Sic. Occidentale tramite le Prefetture

Comando Regionale Sicilia Guardia di Finanza tramite le Prefetture

Direzioni Marittime tramite le Prefetture

Capitanerie di Porto tramite le Prefetture

CNSAS Corpo Naz.le Soccorso Alpino e Speleologico

Dipartimento per la Pianificazione Strategica dell'Ass.to Reg.le Salute

SUES 118

CRI

ANAS

CAS

RFI

ENEL - Sicilia

TERNA - Sicilia

Enti gestori telefonia

ENI Integrated Crisis Center - Roma

e, p.c.

Presidente della Regione Siciliana

Dipartimento della Protezione Civile



SETTORE ETNA - MONTI NEBRODI E MADONIE

BOLLETTINO VALANGHE - EMESSO ALLE ORE 14:00 del 04/02/2019

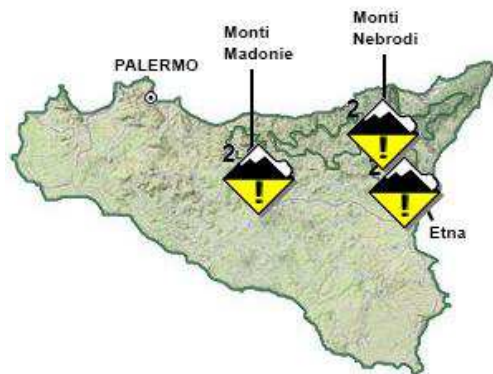
a cura del **CORPO FORESTALE REGIONE SICILIANA**

in collaborazione con il Servizio METEOMONT dell'ARMA dei CARABINIERI e il Servizio Meteo dell'Aeronautica Militare

SITUAZIONE alle 14.00 del 04/02/2019

DISTRIBUZIONE PERICOLO: MODERATO 2.

TIPO DI PERICOLO: IL MANTO NEVOSO DIVENTA RAPIDAMENTE BAGNATO E FONDE NEGLI STRATI PIU' BASSI ZONE CON POCA NEVE IN AREE CON ABBONDANTE COPERTURA NEVOSA



SOTTOSETTORE	PROBLEMA	ESPOSIZIONI PIU' CRITICHE	QUOTE PIU' CRITICHE	QUOTA NEVE m.		ALTEZZA NEVE		
				NORD	SUD	NEVE cm.	NEVE FRESCA cm.	QUOTA
ETNA				1400	1500	007	002	1800
MONTI NEBRODI				1300	1300	058	000	1500
MONTI MADONIE				1200	1300	083	001	1600

MANTO NEVOSO - Strati superficiali di neve asciutta a debole coesione su strati intermedi moderatamente consolidati. Il manto nevoso è in generale moderatamente consolidato sulla maggioranza dei pendii. Residue nevicate registrate sui rilievi della quota e dell'esposizione, pertanto è richiesta una costante valutazione del pericolo locale di instabilità del manto nevoso nell'attraversamento dei crinali delle zone sottovento. Segnalate zone di accumuli e cornici nel comprensorio delle Madonie sul Monte Carbonara. Bollettino valido per le prossime 24 ore, il prossimo bollettino sarà emesso in data 05.02.2019 entro le ore 14.00.

PREVISIONI

SOTTOSETTORE	05/02/2019				06/02/2019				07/02/2019			
	GRADO DI PERICOLO	PROBLEMA	ESPOSIZIONI PIU' CRITICHE	QUOTE PIU' CRITICHE	GRADO DI PERICOLO	PROBLEMA	ESPOSIZIONI PIU' CRITICHE	QUOTE PIU' CRITICHE	GRADO DI PERICOLO	PROBLEMA	ESPOSIZIONI PIU' CRITICHE	QUOTE PIU' CRITICHE
ETNA												
MONTI NEBRODI												
MONTI MADONIE												

SCALA EUROPEA DEL GRADO DI PERICOLO VALANGHE

EUROPEAN AVALANCHE WARNING SERVICE



LEGENDA PROBLEMA



AVVERTENZE

In considerazione delle avverse condizioni meteorologiche previste, e della scarsa visibilità, risulterà difficoltosa l'individuazione dell'itinerario e della valutazione del singolo pendio. Meteomont rammenta ARTVA, pala e sonda sempre al seguito.

Il bollettino è realizzato su scala sinottica-regionale (standard EAWS), la sua consultazione non può escludere in alcun modo la necessità di una seria e capace valutazione locale del pericolo (singolo pendio) che può essere anche sensibilmente diverso.

SETTORE ETNA - MONTI NEBRODI E MADONIE

PREVISIONE METEO – BOLLETTINO VALANGHE - EMESSO ALLE ORE 14:00 del 04/02/2019

a cura del **SERVIZIO METEO DELL'AERONAUTICA MILITARE**

SOTTOSETTORE ETNA

Quota		05/02/2019 h6:00	05/02/2019 h12:00	05/02/2019 h18:00	06/02/2019 h6:00	06/02/2019 h12:00	06/02/2019 h18:00
1000	Venti	05 Nodi da Est	10 Nodi da N-Est	10 Nodi da N-Est	05 Nodi da N-Est	06 Nodi da N-Est	05 Nodi da N-Est
	Temperature	+05 °C	+06 °C	+05 °C	+04 °C	+05 °C	+04 °C
	Temp. percepita	3 °C	3 °C	1 °C	2 °C	2 °C	2 °C
2000	Venti	21 Nodi da Est	23 Nodi da N-Est	24 Nodi da N-Est	17 Nodi da N-Est	13 Nodi da N-Est	13 Nodi da N-Est
	Temperature	+00 °C	+01 °C	+01 °C	-01 °C	-01 °C	-01 °C
	Temp. percepita	-7 °C	-6 °C	-6 °C	-8 °C	-7 °C	-7 °C
3000	Venti	22 Nodi da Est	20 Nodi da Est	22 Nodi da N-Est	18 Nodi da Nord	13 Nodi da Nord	11 Nodi da N-Est
	Temperature	-05 °C	-04 °C	-04 °C	-07 °C	-07 °C	-07 °C
	Temp. percepita	-14 °C	-12 °C	-13 °C	-16 °C	-15 °C	-14 °C
Zero termico		1900-2100 m.	2200-2400 m.	2100-2300 m.	1700-1900 m.	1700-1900 m.	1800-2000 m.
Fenomeno							
Stato del cielo							

SOTTOSETTORE MONTI NEBRODI

Quota		05/02/2019 h6:00	05/02/2019 h12:00	05/02/2019 h18:00	06/02/2019 h6:00	06/02/2019 h12:00	06/02/2019 h18:00
1000	Venti	06 Nodi da N-Est	09 Nodi da N-Est	10 Nodi da N-Est	06 Nodi da Nord	05 Nodi da Nord	04 Nodi da Nord
	Temperature	+04 °C	+04 °C	+03 °C	+03 °C	+03 °C	+03 °C
	Temp. percepita	1 °C	0 °C	-1 °C	0 °C	0 °C	1 °C
2000	Venti	18 Nodi da Est	20 Nodi da N-Est	21 Nodi da N-Est	14 Nodi da Nord	12 Nodi da Nord	12 Nodi da Nord
	Temperature	-01 °C	-01 °C	+00 °C	-01 °C	-02 °C	-02 °C
	Temp. percepita	-8 °C	-8 °C	-7 °C	-7 °C	-8 °C	-8 °C
3000	Venti	22 Nodi da Est	19 Nodi da N-Est	21 Nodi da N-Est	20 Nodi da Nord	15 Nodi da Nord	15 Nodi da Nord
	Temperature	-06 °C	-05 °C	-05 °C	-06 °C	-08 °C	-07 °C
	Temp. percepita	-15 °C	-14 °C	-14 °C	-15 °C	-17 °C	-15 °C
Zero termico		1700-1900 m.	1800-2000 m.	1800-2000 m.	1600-1800 m.	1500-1700 m.	1500-1700 m.
Fenomeno		—					
Stato del cielo							

SOTTOSETTORE MONTI MADONIE

Quota		05/02/2019 h6:00	05/02/2019 h12:00	05/02/2019 h18:00	06/02/2019 h6:00	06/02/2019 h12:00	06/02/2019 h18:00
1000	Venti	11 Nodi da N-Est	11 Nodi da N-Est	12 Nodi da N-Est	09 Nodi da N-Est	06 Nodi da N-Est	06 Nodi da Nord
	Temperature	+03 °C	+03 °C	+02 °C	+02 °C	+01 °C	+02 °C
	Temp. percepita	-1 °C	-1 °C	-3 °C	-2 °C	-2 °C	-1 °C
2000	Venti	17 Nodi da N-Est	18 Nodi da N-Est	20 Nodi da N-Est	17 Nodi da N-Est	12 Nodi da N-Est	13 Nodi da Nord
	Temperature	-01 °C	-01 °C	-01 °C	-02 °C	-02 °C	-02 °C
	Temp. percepita	-8 °C	-8 °C	-8 °C	-9 °C	-8 °C	-8 °C
3000	Venti	20 Nodi da N-Est	18 Nodi da N-Est	19 Nodi da N-Est	23 Nodi da Nord	18 Nodi da Nord	18 Nodi da Nord
	Temperature	-07 °C	-07 °C	-07 °C	-07 °C	-07 °C	-08 °C
	Temp. percepita	-16 °C	-16 °C	-16 °C	-17 °C	-16 °C	-17 °C
Zero termico		1700-1900 m.	1800-2000 m.	1700-1900 m.	1600-1800 m.	1500-1700 m.	1600-1800 m.
Fenomeno							
Stato del cielo							

LEGENDA FENOMENI

—	Assenza Fenomeni		Nebbia		Foschia		Pioggia debole		Pioggia moderata		Pioggia forte		Temporale
	Nevicata Debole		Nevicata moderata		Nevicata Forte								

STATO DEL CIELO

	Sereno		Poco nuvoloso		Nuvoloso		Molto nuvoloso		Coperto
--	--------	--	---------------	--	----------	--	----------------	--	---------

SETTORE ETNA - MONTI NEBRODI E MADONIE

BOLLETTINO VALANGHE - EMESSO ALLE ORE 14:00 del 04/02/2019

a cura del **CORPO FORESTALE REGIONE SICILIANA**

in collaborazione con il Servizio METEOMONT dell'ARMA dei CARABINIERI e il Servizio Meteo dell'Aeronautica Militare

Parametri meteorivometrici registrati presso i campi di rilevamento il 04/02/2019

Localita'	Comune	Quota (Mslm)	Altezza neve (in cm)	Neve caduta nelle 24 ore (in cm)	Temp. Min. (°C)	Temp. Max. (°C)	Condizioni del tempo
PIANO DELLA BATTAGLIA	PETRALIA SOTTANA (PA)	1550	83	1	-1	+5	Assenza di precipitazioni
SELLA MARIA	CESARO' (ME)	1507	58	0	-2	+6	Nebbia con cielo non visibile
MONTE CONCA	LINGUAGLOSSA (CT)	1864	7	2	-1	+5	Nevicata debole intermittente
RIFUGIO SAPIENZA	NICOLOSI (CT)	1958	18	2	-3	-2	Assenza di precipitazioni

(*) Rilievi fuori campo.