

prot. n° 07176

del 30-gen-19

**AVVISO REGIONALE DI PROTEZIONE CIVILE  
 PER IL RISCHIO METEO-IDROGEOLOGICO E IDRAULICO N. 19030**

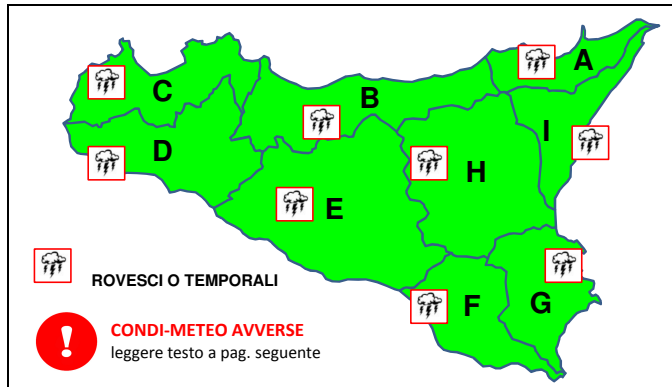
(D. Lgs. n° 1 del 02/01/2018, Direttiva P.C.M. 27/02/2004 e ss.mm.ii., DPRS n° 626/GAB del 30/10/2014 - Sistema di allertamento per rischio idrogeologico e idraulico)

**VALIDITA': dalle ore 16:00 del 30-gen-2019 fino alle ore 24:00 del 31-gen-2019**

**RISCHIO METEO-IDROGEOLOGICO E IDRAULICO: LIVELLI DI ALLERTA**

**AGGIORNAMENTO PER OGGI 30/1/2019**

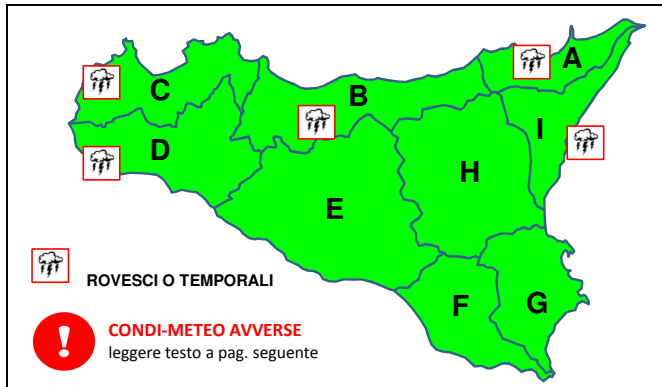
(di regola, dall'emissione alle ore 24:00)



EOLIE: ZONA A - USTICA, EGADI: ZONA C - PANTELLERIA: ZONA D - PELAGIE: ZONA E

**PREVISIONE PER DOMANI 31/1/2019**

(di regola, dalle ore 0:00 fino alle ore 24:00)

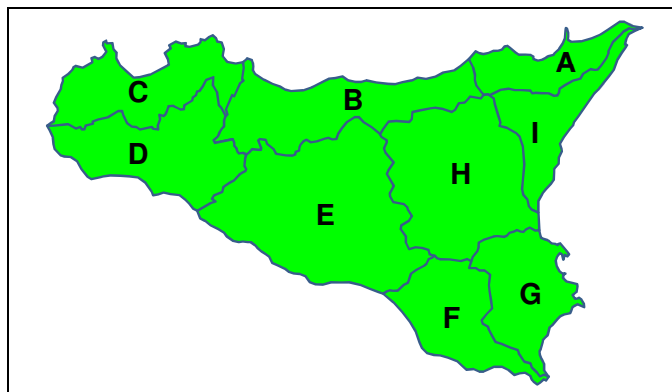


EOLIE: ZONA A - USTICA, EGADI: ZONA C - PANTELLERIA: ZONA D - PELAGIE: ZONA E

**RISCHIO IDRAULICO (bacini maggiori): LIVELLI DI ALLERTA**

**AGGIORNAMENTO PER OGGI 30/1/2019**

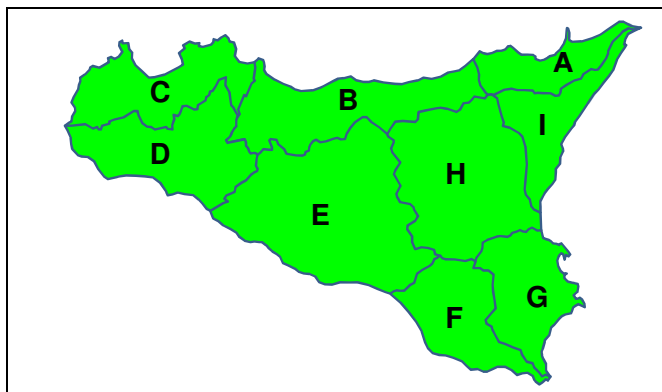
(di regola, dall'emissione alle ore 24:00)



EOLIE: ZONA A - USTICA, EGADI: ZONA C - PANTELLERIA: ZONA D - PELAGIE: ZONA E

**PREVISIONE PER DOMANI 31/1/2019**

(di regola, dalle ore 0:00 fino alle ore 24:00)



EOLIE: ZONA A - USTICA, EGADI: ZONA C - PANTELLERIA: ZONA D - PELAGIE: ZONA E

**LIVELLI DI ALLERTA ADOTTATI E FASI OPERATIVE ATTIVATE**

TIPO DI RISCHIO	LIVELLI DI ALLERTA E FASI OPERATIVE PER OGGI			
	VERDE GENERICA VIGILANZA	GIALLA ATTENZIONE	ARANCIONE PREALLARME	ROSSA ALLARME
IDROGEOLOGICO E IDRAULICO <sup>(1)</sup>				
IDROGEOLOGICO E IDRAULICO PER TEMPORALI <sup>(2)</sup>	TUTTA LA REGIONE			
IDRAULICO <sup>(3)</sup>	TUTTA LA REGIONE			

TIPO DI RISCHIO	LIVELLI DI ALLERTA E FASI OPERATIVE PER DOMANI			
	VERDE GENERICA VIGILANZA	GIALLA ATTENZIONE	ARANCIONE PREALLARME	ROSSA ALLARME
IDROGEOLOGICO E IDRAULICO <sup>(1)</sup>	E, F, G, H			
IDROGEOLOGICO E IDRAULICO PER TEMPORALI <sup>(2)</sup>	A, B, C, D, I			
IDRAULICO <sup>(3)</sup>	TUTTA LA REGIONE			

(1) Le possibili criticità idrauliche sono riferite ai bacini minori (< 50 kmq) e alle aree urbanizzate  
 (2) Come sopra, con forzante Meteo  
 (3) Condizioni diffuse di possibile criticità idraulica nei bacini maggiori (> 50 kmq)

**VEDI DISPOSIZIONI GENERALI  
 E AVVERTENZE**

**NOTE** IN CASO DI TEMPORALI, PRESTARE PARTICOLARE ATTENZIONE AI DEFLUSSI NELLE AREE URBANE E AI LUOGHI FREQUENTATI DALL'UOMO ANCHE IN PROSSIMITA' DEI CORSI D' ACQUA - VEDASI INOLTRE BOLLETTINO METEOMONT ALLEGATO

<b>FASI OPERATIVE ATTIVATE PER IL DRPC-SICILIA</b>	PER OGGI:	30/1/2019	<b>GENERICA VIGILANZA GENERICA VIGILANZA</b>
	PER DOMANI:	31/1/2019	



prot. n° **07176**

del **30-gen-19**

**AVVISO REGIONALE DI PROTEZIONE CIVILE  
PER IL RISCHIO METEO-IDROGEOLOGICO E IDRAULICO N. 19030**

(D. Lgs. n° 1 del 02/01/2018, Direttiva P.C.M. 27/02/2004 e ss.mm.ii., DPRS n° 626/GAB del 30/10/2014 - Sistema di allertamento per rischio idrogeologico e idraulico)

**VALIDITA': dalle ore 16:00 del 30-gen-2019 fino alle ore 24:00 del 31-gen-2019**

**OPERAZIONI DI RILASCIO IN ALVEO PREVISTE E/O IN ATTO COMUNICATE DAI GESTORI DELLE DIGHE**  
(in parentesi: il bacino principale, il corso d'acqua a valle e le portate di scarico dichiarate in mc/s):

ARANCIO (Carboj, Carboj; 2), CASTELLO (Magazzolo, Magazzolo; 5), COMUNELLI (Comunelli, Comunelli; 2), DISUERI (Gela, Disueri; 2), FURORE (Naro, Burrato; 5), GAMMAUTA (Verdura, Sosio; 6), GARCIA (Belice, Belice sinistro; 10), PACECO (Lenzi, Baiata; 1), PRIZZI (Verdura, Raia; 3), SANTA ROSALIA (Irrinio, Irrinio; 0.2), TRINITÀ (Arenà, Delia; 15), VILLAROSA (Imera Merid., Morello; 2)

**IN RELAZIONE ALLE SOPRA INDICATE OPERAZIONI, POTREBBERO VERIFICARSI FENOMENI LOCALIZZATI E/O DIFFUSI DI ESONDAZIONE LUNGO I CORSI D'ACQUA A VALLE DELLE DIGHE. LE STRUTTURE LOCALI DI PROTEZIONE CIVILE ADOTTERANNO, AL RIGUARDO, LE PROCEDURE PREVISTE NEI PROPRI PIANI DI PROTEZIONE CIVILE PER IL RISCHIO IDROGEOLOGICO E IDRAULICO**

**DOCUMENTI DI RIFERIMENTO EMESSI DAL DPC/CENTRO FUNZIONALE CENTRALE:**

VALUTAZIONI METEOROLOGICHE NUMERICHE	del	30-gen-2019	PREVISIONI METEO SINOTTICHE NAZIONALI	del	30-gen-2019
BOLLETTINO DI VIGILANZA METEOROLOGICA NAZIONALE	del	30-gen-2019			
<input checked="" type="checkbox"/> L'AVVISO DI CONDIZIONI METEOROLOGICHE AVVERSE	del	29-gen-2019	n. 19015	Prot. DPC/PRE/0004884	

**FENOMENI PREVISTI**

**per la giornata di oggi 30-gen-19**

**per la giornata di domani 31-gen-19**

Sparse, anche a carattere di rovescio o temporale, su Sicilia centro-orientale con quantitativi cumulati da deboli a puntualmente moderati; isolate o sparse, anche a carattere di rovescio o breve temporale, sul resto dell' isola con quantitativi cumulati generalmente deboli

**PRECIPITAZIONI** Isolate, anche a carattere di rovescio o breve temporale, sul settore settentrionale con quantitativi cumulati deboli

Al di sopra degli 800 m con apporti al suolo da deboli a localmente moderati

**NEVICATE** Nessun fenomeno significativo

Nessun fenomeno significativo

**VISIBILITA'** Nessun fenomeno significativo

Senza variazioni significative

**TEMPERATURE** Valori massimi in aumento

Tendenti a forti dai quadranti occidentali

**VENTI** Al mattino forti occidentali, con raffiche di burrasca sui settori tirrenici centro-meridionali, in attenuazione; localmente forti occidentali, in rotazione a meridionali nel pomeriggio

Molto mossi o localmente agitati i bacini occidentali; localmente molto mosso lo Ionio

**MARI** Localmente agitato il Tirreno meridionale, molto mossi i restanti bacini occidentali e meridionali

**CONDI-METEO AVVERSE**

SI PREVEDE IL PERSISTERE DI VENTI FORTI O BURRASCA, DAI QUADRANTI OCCIDENTALI. MAREGGIATE LUNGO LE COSTE ESPOSTE

**DISPOSIZIONI GENERALI**

Si invitano tutti gli Enti cui la presente è diretta (elenco in calce), e i Sindaci in particolare, a predisporre le azioni di prevenzione previste nei propri piani di protezione civile in attuazione ai LIVELLI DI ALLERTA e alle corrispondenti FASI OPERATIVE dichiarati dal CFDMI-settore Idro e adottati, per delega del Presidente della Regione, dal Capo del DRPC-Sicilia (Rif. normativi: Decreto legislativo n.1 del 02/01/2018: "Codice della protezione civile", DPRS del 27/01/2011 in GURS n. 8 del 18/02/2011: "Linee Guida per la redazione dei piani di protezione civile comunali e intercomunali in tema di rischio idrogeologico", DPRS n° 626/GAB del 30/10/2014: "Direttiva regionale per la gestione organizzativa e funzionale del sistema di allerta per il rischio idrogeologico e idraulico ai fini di protezione civile").

I responsabili locali di protezione civile sono invitati a prestare specifica attenzione alle condizioni meteorologiche locali e alle loro variazioni, non prevedibili e talora repentine, nonché agli effetti al suolo derivanti, ancorché potenziali, temuti o presumibili, adeguando all'occorrenza e opportunamente le Fasi operative e i propri modelli di intervento. In particolare, se sono note condizioni di vulnerabilità del territorio per effetto di dissesti precedenti, la Autorità locali di protezione civile possono, all'occorrenza, adottare Fasi Operative con livelli superiori a quelli del presente Avviso.

Si raccomanda di dare la massima e tempestiva diffusione del presente Avviso e di informare la SORIS e i Servizi del DRPC-Sicilia competenti per territorio circa l'evoluzione della situazione. Il presente Avviso è pubblicato su [www.protezionecivilesicilia.it](http://www.protezionecivilesicilia.it)

IL VALUTATORE: MADONIA

**IL DIRIGENTE DEL CFDMI-Settore Idro  
(BASILE)**

**IL DIRIGENTE GENERALE  
CAPO DEL DIPARTIMENTO  
(FOTI)**

Contatti: **Centro Funzionale Decentrato Multirischio Integrato-settore Idro**  
e-mail: [centrofunzionale@protezionecivilesicilia.it](mailto:centrofunzionale@protezionecivilesicilia.it)  
posta certificata: [centrofunzionale@pec.protezionecivilesicilia.it](mailto:centrofunzionale@pec.protezionecivilesicilia.it)

**SORIS**  
numero verde 800 404040 - tel. 091 7433111 - fax 091 7074796/7  
e-mail: [soris@protezionecivilesicilia.it](mailto:soris@protezionecivilesicilia.it)



prot. n° 07176

del 30-gen-19

**AVVISO REGIONALE DI PROTEZIONE CIVILE  
PER IL RISCHIO METEO-IDROGEOLOGICO E IDRAULICO N. 19030**

(D. Lgs. n° 1 del 02/01/2018, Direttiva P.C.M. 27/02/2004 e ss.mm.ii., DPRS n° 626/GAB del 30/10/2014 - Sistema di allertamento per rischio idrogeologico e idraulico)

**VALIDITA': dalle ore 16:00 del 30-gen-2019 fino alle ore 24:00 del 31-gen-2019**

**AVVERTENZE**

Le criticità attese per il **RISCHIO IDROGEOLOGICO E IDRAULICO**, stimate sulla base delle precipitazioni previste, possono comportare manifestazioni localizzate o diffuse di tipo **geomorfologico** (frane) e/o di tipo **idraulico nei piccoli bacini (< 50 kmq) e nelle aree urbanizzate**. In caso di piogge concentrate in intervalli di tempo contenuti, le criticità possono assumere carattere di estrema pericolosità (es: colate detritiche, crolli, inondazioni localizzate).

Le criticità attese per il **RISCHIO IDROGEOLOGICO E IDRAULICO CON FORZANTE TEMPORALI**, stimate sulla base delle precipitazioni previste e dell'occorrenza di temporali, possono risultare più gravose in relazione alla distribuzione e intensità dei fenomeni che risultano connotati da elevata incertezza previsionale.

Le criticità attese per il **RISCHIO IDRAULICO**, stimate sulla base delle precipitazioni previste, si riferiscono a possibili fenomeni prevalentemente di tipo **idraulico** principalmente nell'ambito del reticolo idrografico naturale dei **bacini maggiori** (> 50 kmq) (alluvioni, esondazioni).

**In presenza di condizioni strutturali inadeguate dei corsi d'acqua e delle reti fognarie e in caso di beni ubicati in prossimità o all'interno di zone vocate al dissesto idrogeologico e idraulico, le criticità possono manifestarsi in maniera più gravosa a prescindere dai quantitativi previsti e/o reali di pioggia.**

Le operazioni effettuate dai gestori degli impianti di ritenuta possono causare fenomeni localizzati o diffusi di esondazione a valle delle dighe in relazione agli eventuali ulteriori apporti fluviali, nonché allo stato di manutenzione dei corsi d'acqua.

**Si consulti la "tabella degli scenari" pubblicata sul sito del DRPC-Sicilia ([www.protezionecivilesicilia.it](http://www.protezionecivilesicilia.it)).**

**ELENCO DEI DESTINATARI DELL'AVVISO REGIONALE DI PROTEZIONE CIVILE  
PER IL RISCHIO METEO-IDROGEOLOGICO E IDRAULICO**

**Sindaci**

Responsabili Uffici Comunali di P.C.

Liberi Consorzi, Città Metropolitane

Responsabili Uffici Provinciali P.C.

Dipartimento Acque e Rifiuti

- Servizio 2: Osservatorio Acque - Sala Operativa

- Servizio 3: Settore Infrastrutture per le acque

Dipartimento Agricoltura

- SIAS

Corpo Forestale Regione Siciliana

Ispettorati Ripartimentali delle Foreste

Dipartimento Regionale Tecnico

- Uffici Genio Civile

Dipartimento Regionale Ambiente

Ufficio Tecnico per le Dighe - sez. Palermo

Enti Gestori Dighe

Enti Parco (Alcantara, Etna, Madonie, Nebrodi, Sicani)

Riserve Naturali Orientate

ARPA - Agenzia Regionale Protezione Ambiente

Uffici Soprintendenza ai BB.CC.AA.

ASI - Aree Sviluppo Industriale

Consorzi di Bonifica

Ordini professionali (Architetti, Geologi, Geometri, Ingegneri)

**DRPC**

- Dirigenti dei Servizi competenti per territorio, RIA, Emergenza, Volontariato

- Responsabili U.O.B. Rischio Idrogeologico

- Referenti provinciali: Volontariato, Comunicazione, Materiali e mezzi

**Prefetture - UTG**

Corpo Nazionale Vigili del Fuoco tramite le Prefetture

Comando Regionale Arma dei Carabinieri tramite le Prefetture

Compartimento Polizia Stradale Sic. Orientale tramite le Prefetture

Compartimento Polizia Stradale Sic. Occidentale tramite le Prefetture

Comando Regionale Sicilia Guardia di Finanza tramite le Prefetture

Direzioni Marittime tramite le Prefetture

Capitanerie di Porto tramite le Prefetture

CNSAS Corpo Naz.le Soccorso Alpino e Speleologico

Dipartimento per la Pianificazione Strategica dell'Ass.to Reg.le Salute

SUES 118

CRI

ANAS

CAS

RFI

ENEL - Sicilia

TERNA - Sicilia

Enti gestori telefonia

ENI Integrated Crisis Center - Roma

e, p.c.

Presidente della Regione Siciliana

Dipartimento della Protezione Civile

**SETTORE ETNA - MONTI NEBRODI E MADONIE**

BOLLETTINO VALANGHE - EMESSO ALLE ORE 14:00 del 30/01/2019

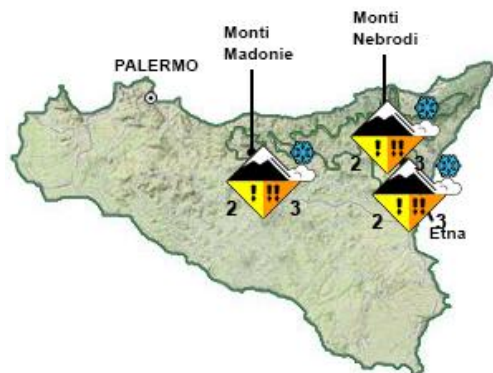
a cura del **CORPO FORESTALE REGIONE SICILIANA**

in collaborazione con il Servizio METEOMONT dell'ARMA dei CARABINIERI e il Servizio Meteo dell'Aeronautica Militare

**SITUAZIONE alle 14.00 del 30/01/2019**

**DISTRIBUZIONE PERICOLO: DA MODERATO 2 A MARCATO 3.**

**TIPO DI PERICOLO: NEVE FRESCA - NUOVA NEVICATA SU NEVE VECCHIA CON STRATO DEBOLE IN PROSSIMITA' DEL SUOLO**



SOTTOSETTORE	PROBLEMA	ESPOSIZIONI PIU' CRITICHE	QUOTE PIU' CRITICHE	QUOTA NEVE m.		ALTEZZA NEVE		
				NORD	SUD	NEVE cm.	NEVE FRESCA cm.	QUOTA
ETNA		ALL		1300	1700	32	000	1800
MONTI NEBRODI		ALL		1100	1200	75	010	1500
MONTI MADONIE		ALL		1100	1200	94	012	1600

**MANTO NEVOSO** - Strati di neve fresca asciutta a debole coesione su strati intermedi moderatamente consolidati. Il manto nevoso è in generale moderatamente consolidato sulla maggioranza dei pendii. La distribuzione della neve varia di estensione e spessore a seconda della quota e dell'esposizione, pertanto è richiesta una costante valutazione del pericolo locale di instabilità del manto nevoso nell'attraversamento dei crinali, per la possibile presenza di zone di accumulo o cornici, segnalate nel comprensorio delle Madonie sul Monte Carbonara; sul comprensorio Etna presenza di cenere vulcanica sul manto nevoso.

**PREVISIONI**

SOTTOSETTORE	31/01/2019				01/02/2019				02/02/2019			
	GRADO DI PERICOLO	PROBLEMA	ESPOSIZIONI PIU' CRITICHE	QUOTE PIU' CRITICHE	GRADO DI PERICOLO	PROBLEMA	ESPOSIZIONI PIU' CRITICHE	QUOTE PIU' CRITICHE	GRADO DI PERICOLO	PROBLEMA	ESPOSIZIONI PIU' CRITICHE	QUOTE PIU' CRITICHE
ETNA			ALL				ALL				ALL	
MONTI NEBRODI			ALL				ALL				ALL	
MONTI MADONIE			ALL				ALL				ALL	

**SCALA EUROPEA DEL GRADO DI PERICOLO VALANGHE**

**EUROPEAN AVALANCHE WARNING SERVICE**



**LEGENDA PROBLEMA**



**AVVERTENZE**

Viste le condizioni del manto nevoso, le attività al di fuori delle piste battute e segnalate richiedono ottime capacità di valutazione del pericolo locale. Meteomont rammenta ARTVA, pala e sonda sempre al seguito.

Il bollettino è realizzato su scala sinottica-regionale (standard EAWS), la sua consultazione non può escludere in alcun modo la necessità di una seria e capace valutazione locale del pericolo (singolo pendio) che può essere anche sensibilmente diverso.

**SETTORE ETNA - MONTI NEBRODI E MADONIE**

PREVISIONE METEO – BOLLETTINO VALANGHE - EMESSO ALLE ORE 14:00 del 30/01/2019

a cura del **SERVIZIO METEO DELL'AERONAUTICA MILITARE**

**SOTTOSETTORE ETNA**

Quota		31/01/2019 h6:00	31/01/2019 h12:00	31/01/2019 h18:00	01/02/2019 h6:00	01/02/2019 h12:00	01/02/2019 h18:00
1000	Venti	03 nodi da Ovest	04 Nodi da S-Ovest	05 Nodi da Sud	03 Nodi da S-Est	04 Nodi da S-Ovest	04 Nodi da S-Est
	Temperature	+01 °C	+04 °C	+04 °C	+07 °C	+09 °C	+08 °C
	Temp. percepita	-1 °C	2 °C	2 °C	6 °C	8 °C	7 °C
2000	Venti	16 Nodi da Ovest	10 Nodi da Ovest	11 Nodi da S-Ovest	10 Nodi da S-Ovest	10 Nodi da S-Ovest	12 Nodi da S-Ovest
	Temperature	-05 °C	-03 °C	-02 °C	+02 °C	+02 °C	+03 °C
	Temp. percepita	-13 °C	-9 °C	-8 °C	-2 °C	-2 °C	-2 °C
3000	Venti	19 nodi da Ovest	17 Nodi da Ovest	15 Nodi da Ovest	12 Nodi da Ovest	14 Nodi da S-Ovest	16 Nodi da S-Ovest
	Temperature	-11 °C	-09 °C	-07 °C	-03 °C	-03 °C	-03 °C
	Temp. percepita	-22 °C	-18 °C	-15 °C	-9 °C	-10 °C	-10 °C
Zero termico		1100-1300 m.	1400-1600 m.	1600-1800 m.	2200-2400 m.	2500-2700 m.	2400-2600 m.
Fenomeno		—		—	—	—	—
Stato del cielo							

**SOTTOSETTORE MONTI NEBRODI**

Quota		31/01/2019 h6:00	31/01/2019 h12:00	31/01/2019 h18:00	01/02/2019 h6:00	01/02/2019 h12:00	01/02/2019 h18:00
1000	Venti	06 Nodi da Ovest	06 Nodi da S-Ovest	05 Nodi da S-Ovest	04 Nodi da S-Ovest	04 Nodi da S-Ovest	03 Nodi da Sud
	Temperature	+00 °C	+04 °C	+02 °C	+05 °C	+07 °C	+06 °C
	Temp. percepita	-4 °C	1 °C	-1 °C	3 °C	6 °C	5 °C
2000	Venti	18 Nodi da Ovest	11 Nodi da Ovest	16 Nodi da S-Ovest	14 Nodi da S-Ovest	12 Nodi da S-Ovest	14 Nodi da S-Ovest
	Temperature	-04 °C	-03 °C	-02 °C	+03 °C	+02 °C	+04 °C
	Temp. percepita	-12 °C	-9 °C	-9 °C	-2 °C	-3 °C	-1 °C
3000	Venti	20 nodi da Ovest	18 nodi da Ovest	14 Nodi da Ovest	11 Nodi da Ovest	13 Nodi da Ovest	16 Nodi da S-Ovest
	Temperature	-11 °C	-09 °C	-06 °C	-03 °C	-03 °C	-02 °C
	Temp. percepita	-22 °C	-19 °C	-14 °C	-9 °C	-10 °C	-9 °C
Zero termico		1100-1300 m.	1500-1700 m.	1600-1800 m.	2500-2700 m.	2600-2800 m.	2600-2800 m.
Fenomeno		—	—	—	—	—	—
Stato del cielo							

**SOTTOSETTORE MONTI MADONIE**

Quota		31/01/2019 h6:00	31/01/2019 h12:00	31/01/2019 h18:00	01/02/2019 h6:00	01/02/2019 h12:00	01/02/2019 h18:00
1000	Venti	08 Nodi da Ovest	07 Nodi da S-Ovest	08 Nodi da S-Ovest	08 Nodi da S-Ovest	06 Nodi da S-Ovest	06 Nodi da Sud
	Temperature	-01 °C	+02 °C	+02 °C	+06 °C	+06 °C	+06 °C
	Temp. percepita	-6 °C	-2 °C	-2 °C	3 °C	4 °C	4 °C
2000	Venti	18 Nodi da Ovest	14 Nodi da S-Ovest	17 Nodi da S-Ovest	17 Nodi da S-Ovest	15 Nodi da S-Ovest	18 Nodi da S-Ovest
	Temperature	-05 °C	-03 °C	+00 °C	+03 °C	+02 °C	+04 °C
	Temp. percepita	-13 °C	-10 °C	-7 °C	-3 °C	-4 °C	-2 °C
3000	Venti	20 nodi da Ovest	17 Nodi da Ovest	18 Nodi da Ovest	12 Nodi da Ovest	15 Nodi da S-Ovest	18 Nodi da S-Ovest
	Temperature	-11 °C	-08 °C	-05 °C	-02 °C	-02 °C	-02 °C
	Temp. percepita	-22 °C	-17 °C	-13 °C	-8 °C	-9 °C	-9 °C
Zero termico		1200-1400 m.	1500-1700 m.	1800-2000 m.	2500-2700 m.	2400-2600 m.	2500-2700 m.
Fenomeno		—	—	—	—	—	—
Stato del cielo							

**LEGENDA FENOMENI**

—	Assenza Fenomeni		Nebbia		Foschia		Pioggia debole		Pioggia moderata		Pioggia forte		Temporale
	Nevicata Debole		Nevicata moderata		Nevicata Forte								

**STATO DEL CIELO**

	Sereno		Poco nuvoloso		Nuvoloso		Molto nuvoloso		Coperto
--	--------	--	---------------	--	----------	--	----------------	--	---------

**SETTORE ETNA - MONTI NEBRODI E MADONIE**

**BOLLETTINO VALANGHE - EMESSO ALLE ORE 14:00 del 30/01/2019**

a cura del **CORPO FORESTALE REGIONE SICILIANA**

in collaborazione con il Servizio METEOMONT dell'ARMA dei CARABINIERI e il Servizio Meteo dell'Aeronautica Militare

**Parametri meteorivometrici registrati presso i campi di rilevamento il 30/01/2019**

Localita'	Comune	Quota (Mslm)	Altezza neve (in cm)	Neve caduta nelle 24 ore (in cm)	Temp. Min. (°C)	Temp. Max. (°C)	Condizioni del tempo
<b>PIANO DELLA BATTAGLIA</b>	PETRALIA SOTTANA (PA)	1550	94	12	-5	+3	Nebbia con cielo visibile
<b>SELLA MARIA</b>	CESARO' (ME)	1507	75	10	-3	+4	Assenza di precipitazioni
<b>MONTE CONCA</b>	LINGUAGLOSSA (CT)	1864	15	0	-5	+2	Assenza di precipitazioni
<b>RIFUGIO SAPIENZA</b>	NICOLOSI (CT)	1958	32	Tracce di neve	-4	-1	Assenza di precipitazioni

(\*) Rilievi fuori campo.