

prot. n° 13656

del 21-mar-18

**AVVISO REGIONALE DI PROTEZIONE CIVILE  
PER IL RISCHIO METEO-IDROGEOLOGICO E IDRAULICO N. 18080**

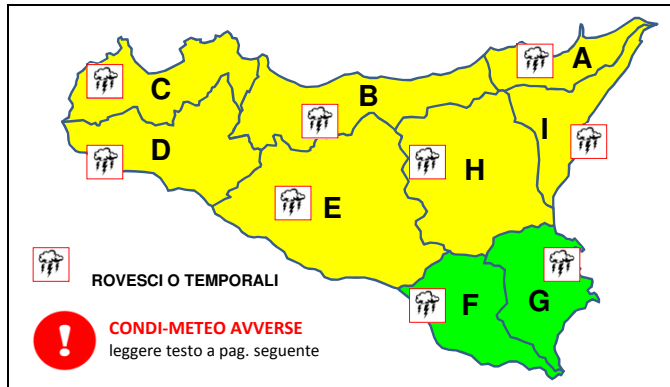
(Direttiva P.C.M. 27/02/2004 e ss.mm.ii., DPRS n° 626/GAB del 30/10/2014 - Sistema di allertamento per rischio idrogeologico e idraulico)

**VALIDITA': dalle ore 16:00 del 21-mar-2018 fino alle ore 24:00 del 22-mar-2018**

**RISCHIO METEO-IDROGEOLOGICO E IDRAULICO: LIVELLI DI ALLERTA**

**AGGIORNAMENTO PER OGGI 21/3/2018**

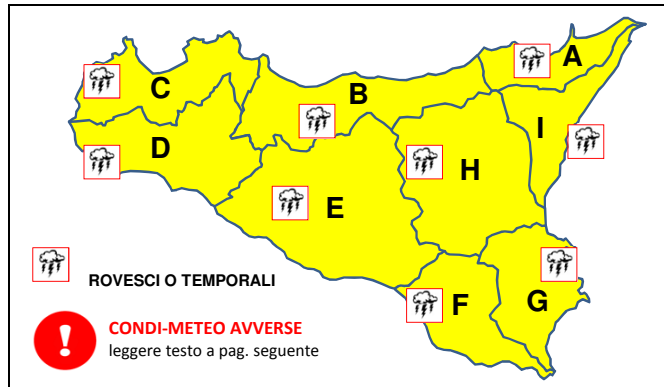
(di regola, dall'emissione alle ore 24:00)



EOLIE: ZONA A - USTICA, EGADI: ZONA C - PANTELLERIA: ZONA D - PELAGIE: ZONA E

**PREVISIONE PER DOMANI 22/3/2018**

(di regola, dalle ore 0:00 fino alle ore 24:00)

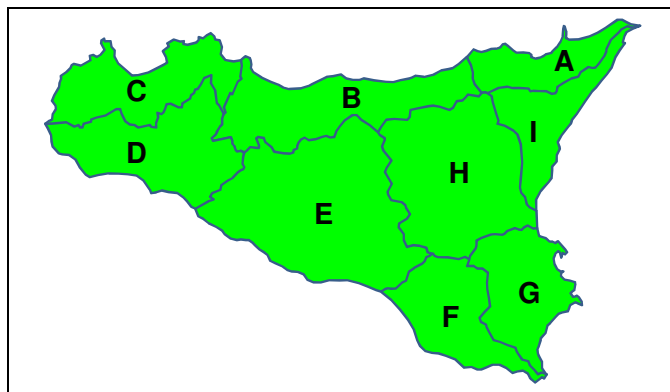


EOLIE: ZONA A - USTICA, EGADI: ZONA C - PANTELLERIA: ZONA D - PELAGIE: ZONA E

**RISCHIO IDRAULICO (bacini maggiori): LIVELLI DI ALLERTA**

**AGGIORNAMENTO PER OGGI 21/3/2018**

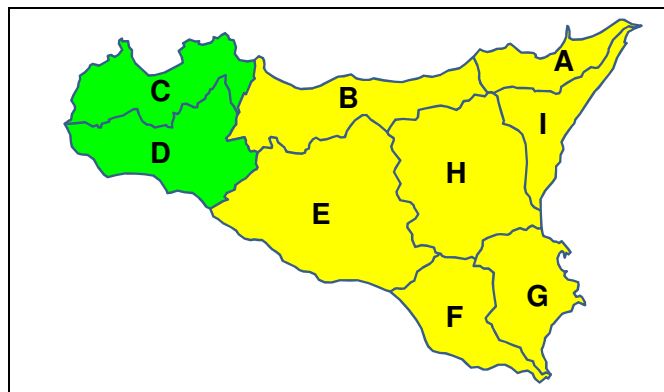
(di regola, dall'emissione alle ore 24:00)



EOLIE: ZONA A - USTICA, EGADI: ZONA C - PANTELLERIA: ZONA D - PELAGIE: ZONA E

**PREVISIONE PER DOMANI 22/3/2018**

(di regola, dalle ore 0:00 fino alle ore 24:00)



EOLIE: ZONA A - USTICA, EGADI: ZONA C - PANTELLERIA: ZONA D - PELAGIE: ZONA E

**LIVELLI DI ALLERTA ADOTTATI E FASI OPERATIVE ATTIVATE**

TIPO DI RISCHIO	LIVELLI DI ALLERTA E FASI OPERATIVE PER OGGI				LIVELLI DI ALLERTA E FASI OPERATIVE PER DOMANI			
	VERDE GENERICA VIGILANZA	GIALLA ATTENZIONE	ARANCIONE PREALLARME	ROSSA ALLARME	VERDE GENERICA VIGILANZA	GIALLA ATTENZIONE	ARANCIONE PREALLARME	ROSSA ALLARME
IDROGEOLOGICO E IDRAULICO <sup>(1)</sup>								
IDROGEOLOGICO E IDRAULICO PER TEMPORALI <sup>(2)</sup>	F, G	A, B, C, D, E, H, I			TUTTA LA REGIONE			
IDRAULICO <sup>(3)</sup>	TUTTA LA REGIONE				C, D	A, B, E, F, G, H, I		

(1) Le possibili criticità idrauliche sono riferite ai bacini minori (< 50 kmq) e alle aree urbanizzate

(2) Come sopra, con forzante Meteo

(3) Condizioni diffuse di possibile criticità idraulica nei bacini maggiori (> 50 kmq)

**VEDI DISPOSIZIONI GENERALI  
E AVVERTENZE**

**NOTE** IN CASO DI TEMPORALI PRESTARE PARTICOLARE ATTENZIONE AI DEFLUSSI NELLE AREE URBANE - VEDASI, INOLTRE, BOLLETTINO METEOMONT ALLEGATO

**FASI OPERATIVE ATTIVATE  
PER IL DRPC-SICILIA**

PER OGGI: 21/3/2018

PER DOMANI: 22/3/2018

**ATTENZIONE  
ATTENZIONE**

SEGUE AVVISO



prot. n° 13656

del 21-mar-18

**AVVISO REGIONALE DI PROTEZIONE CIVILE  
PER IL RISCHIO METEO-IDROGEOLOGICO E IDRAULICO N. 18080**

(Direttiva P.C.M. 27/02/2004 e ss.mm.ii., DPRS n° 626/GAB del 30/10/2014 - Sistema di allertamento per rischio idrogeologico e idraulico)

**VALIDITA': dalle ore 16:00 del 21-mar-2018 fino alle ore 24:00 del 22-mar-2018**

**OPERAZIONI DI RILASCIO IN ALVEO PREVISTE E/O IN ATTO COMUNICATE DAI GESTORI DELLE DIGHE**  
(in parentesi: il bacino principale, il corso d'acqua a valle e le portate di scarico dichiarate in mc/s):

GAMMAUTA (Verdura, Sosio; 5), PACECO (Lenzi, Baiata; 1), TRINITÀ (Arena, Delia; 2)

**IN RELAZIONE ALLE SOPRA INDICATE OPERAZIONI, POTREBBERO VERIFICARSI FENOMENI LOCALIZZATI E/O DIFFUSI DI ESONDAZIONE LUNGO I CORSI D'ACQUA A VALLE DELLE DIGHE. LE STRUTTURE LOCALI DI PROTEZIONE CIVILE ADOTTERANNO, AL RIGUARDO, LE PROCEDURE PREVISTE NEI PROPRI PIANI DI PROTEZIONE CIVILE PER IL RISCHIO IDROGEOLOGICO E IDRAULICO**

**DOCUMENTI DI RIFERIMENTO EMESSI DAL DPC/CENTRO FUNZIONALE CENTRALE:**

VALUTAZIONI METEOROLOGICHE NUMERICHE	del	21-mar-2018	PREVISIONI METEO SINOTTICHE NAZIONALI	del	21-mar-2018
BOLLETTINO DI VIGILANZA METEOROLOGICA NAZIONALE	del	21-mar-2018			
<input checked="" type="checkbox"/> L'AVVISO DI CONDIZIONI METEOROLOGICHE AVVERSE	del	21-mar-2018	n. 18046	Prot. DPC/PRE/17047	

**FENOMENI PREVISTI**

**per la giornata di oggi 21-mar-18**

**per la giornata di domani 22-mar-18**

Spesse, anche a carattere di rovescio o temporale, con quantitativi cumulati deboli, fino a localmente moderati sulla Sicilia centro-occidentale	<b>PRECIPITAZIONI</b>	Da sparse a diffuse, anche a carattere di rovescio o temporale, sulla Sicilia centro-orientale con quantitativi cumulati generalmente moderati, specie sull'area ionica. Da isolate a sparse, anche a carattere di rovescio o temporale sul resto dell'Isola con quantitativi cumulati deboli, fino a localmente moderati
--	-----------------------	---

Nessun fenomeno significativo	<b>NEVICATE</b>	Al di sopra degli 800 - 1000 slm, con apporti al suolo da moderati ad abbondanti
-------------------------------	-----------------	--

Nessun fenomeno significativo	<b>VISIBILITA'</b>	Nessun fenomeno significativo
-------------------------------	--------------------	-------------------------------

Senza variazioni di rilievo	<b>TEMPERATURE</b>	Massime in sensibile diminuzione
-----------------------------	--------------------	----------------------------------

Localmente forti occidentali, in rotazione da settentrione in serata	<b>VENTI</b>	Da forti a burrasca dai quadranti settentrionali
--	--------------	--

Molto mossi, localmente agitati, tutti i bacini occidentali, localmente molto mosso lo Ionio	<b>MARI</b>	Da molto mossi ad agitati tutti i bacini
--	-------------	--

**CONDI-METEO AVVERSE**

SI PREVEDE IL PERSISTERE DI PRECIPITAZIONI, ANCHE A CARATTERE DI ROVESCIO O TEMPORALE. I FENOMENI SARANNO ACCOMPAGNATI DA ROVESCII DI FORTE INTENSITA', FREQUENTE ATTIVITA' ELETTRICA E VENTI FORTI O DI BURRASCA DAI QUADRANTI SETTENTRIONALI, CON RAFFICHE DI BURRASCA FORTE. MAREGGIATE LUNGO LE COSTE ESPOSTE

**DISPOSIZIONI GENERALI**

Si invitano tutti gli Enti cui la presente è diretta (elenco in calce), e i Sindaci in particolare, a predisporre le azioni di prevenzione previste nei propri piani di protezione civile in attuazione ai LIVELLI DI ALLERTA e alle corrispondenti FASI OPERATIVE dichiarati dal CFDMI-settore Idro e adottati, per delega del Presidente della Regione, dal Capo del DRPC-Sicilia (Rif. normativi: Legge n° 225/92 così come modificata e integrata dalla Legge n° 100 del 12/07/2012, "Linee Guida per la redazione dei piani di protezione civile comunali e intercomunali in tema di rischio idrogeologico", DPRS del 27/01/2011 in GURS n. 8 del 18/02/2011, DPRS n° 626/GAB del 30/10/2014).

I responsabili locali di protezione civile sono invitati a prestare specifica attenzione alle condizioni meteorologiche locali e alle loro variazioni, non prevedibili e talora repentine, nonché agli effetti al suolo derivanti, ancorché potenziali, temuti o presumibili, adeguando all'occorrenza e opportunamente le Fasi operative e i propri modelli di intervento. In particolare, se sono note condizioni di vulnerabilità del territorio per effetto di dissesti precedenti, la Autorità locali di protezione civile possono, all'occorrenza, adottare Fasi Operative con livelli superiori a quelli del presente Avviso.

Si raccomanda di dare la massima e tempestiva diffusione del presente Avviso e di informare la **SORIS** e i Servizi del DRPC-Sicilia competenti per territorio circa l'evoluzione della situazione. Il presente Avviso è pubblicato su [www.protezionecivilesicilia.it](http://www.protezionecivilesicilia.it)

IL VALUTATORE: PIGNATONE

**IL DIRIGENTE DEL CFDMI-Settore Idro  
(BASILE)**

**IL DIRIGENTE GENERALE  
CAPO DEL DIPARTIMENTO  
(FOTI)**

Contatti: **Centro Funzionale Decentrato Multirischio Integrato-settore Idro**  
e-mail: [centrofunzionale@protezionecivilesicilia.it](mailto:centrofunzionale@protezionecivilesicilia.it)  
posta certificata: [centrofunzionale@pec.protezionecivilesicilia.it](mailto:centrofunzionale@pec.protezionecivilesicilia.it)

**SORIS**  
numero verde 800 404040 - tel. 091 7433111 - fax 091 7074796/7  
e-mail: [soris@protezionecivilesicilia.it](mailto:soris@protezionecivilesicilia.it)



prot. n° 13656

del 21-mar-18

**AVVISO REGIONALE DI PROTEZIONE CIVILE  
PER IL RISCHIO METEO-IDROGEOLOGICO E IDRAULICO N. 18080**

(Direttiva P.C.M. 27/02/2004 e ss.mm.ii., DPRS n° 626/GAB del 30/10/2014 - Sistema di allertamento per rischio idrogeologico e idraulico)

**VALIDITA': dalle ore 16:00 del 21-mar-2018 fino alle ore 24:00 del 22-mar-2018**

**AVVERTENZE**

Le criticità attese per il **RISCHIO IDROGEOLOGICO E IDRAULICO**, stimate sulla base delle precipitazioni previste, possono comportare manifestazioni localizzate o diffuse di tipo **geomorfologico** (frane) e/o di tipo **idraulico nei piccoli bacini (< 50 kmq) e nelle aree urbanizzate**. In caso di piogge concentrate in intervalli di tempo contenuti, le criticità possono assumere carattere di estrema pericolosità (es: colate detritiche, crolli, inondazioni localizzate).

Le criticità attese per il **RISCHIO IDROGEOLOGICO E IDRAULICO CON FORZANTE TEMPORALI**, stimate sulla base delle precipitazioni previste e dell'occorrenza di temporali, possono risultare più gravose in relazione alla distribuzione e intensità dei fenomeni che risultano connotati da elevata incertezza previsionale.

Le criticità attese per il **RISCHIO IDRAULICO**, stimate sulla base delle precipitazioni previste, si riferiscono a possibili fenomeni prevalentemente di tipo **idraulico** principalmente nell'ambito del reticolo idrografico naturale dei **bacini maggiori** (> 50 kmq) (alluvioni, esondazioni).

**In presenza di condizioni strutturali inadeguate dei corsi d'acqua e delle reti fognarie e in caso di beni ubicati in prossimità o all'interno di zone vocate al dissesto idrogeologico e idraulico, le criticità possono manifestarsi in maniera più gravosa a prescindere dai quantitativi previsti e/o reali di pioggia.**

Le operazioni effettuate dai gestori degli impianti di ritenuta possono causare fenomeni localizzati o diffusi di esondazione a valle delle dighe in relazione agli eventuali ulteriori apporti fluviali, nonché allo stato di manutenzione dei corsi d'acqua.

**Si consulti la "tabella degli scenari" pubblicata sul sito del DRPC-Sicilia ([www.protezionecivilesicilia.it](http://www.protezionecivilesicilia.it)).**

**ELENCO DEI DESTINATARI DELL'AVVISO REGIONALE DI PROTEZIONE CIVILE  
PER IL RISCHIO METEO-IDROGEOLOGICO E IDRAULICO**

**Sindaci**

Responsabili Uffici Comunali di P.C.

Liberi Consorzi, Città Metropolitane

Responsabili Uffici Provinciali P.C.

Dipartimento Acque e Rifiuti

- Servizio 2: Osservatorio Acque - Sala Operativa

- Servizio 3: Settore Infrastrutture per le acque

Dipartimento Agricoltura

- SIAS

Corpo Forestale Regione Siciliana

Ispettorati Ripartimentali delle Foreste

Dipartimento Regionale Tecnico

- Uffici Genio Civile

Dipartimento Regionale Ambiente

Ufficio Tecnico per le Dighe - sez. Palermo

Enti Gestori Dighe

Enti Parco (Alcantara, Etna, Madonie, Nebrodi, Sicani)

Riserve Naturali Orientate

ARPA - Agenzia Regionale Protezione Ambiente

Uffici Soprintendenza ai BB.CC.AA.

ASI - Aree Sviluppo Industriale

Consorzi di Bonifica

Ordini professionali (Architetti, Geologi, Geometri, Ingegneri)

**DRPC**

- Dirigenti dei Servizi competenti per territorio, RIA, Emergenza, Volontariato

- Responsabili U.O.B. Rischio Idrogeologico

- Referenti provinciali: Volontariato, Comunicazione, Materiali e mezzi

**Prefetture - UTG**

Corpo Nazionale Vigili del Fuoco tramite le Prefetture

Comando Regionale Arma dei Carabinieri tramite le Prefetture

Compartimento Polizia Stradale Sic. Orientale tramite le Prefetture

Compartimento Polizia Stradale Sic. Occidentale tramite le Prefetture

Comando Regionale Sicilia Guardia di Finanza tramite le Prefetture

Direzioni Marittime tramite le Prefetture

Capitanerie di Porto tramite le Prefetture

CNSAS Corpo Naz.le Soccorso Alpino e Speleologico

Dipartimento per la Pianificazione Strategica dell'Ass.to Reg.le Salute

SUES 118

CRI

ANAS

CAS

RFI

ENEL - Sicilia

TERNA - Sicilia

Enti gestori telefonia

ENI Integrated Crisis Center - Roma

e, p.c.

Presidente della Regione Siciliana

Dipartimento della Protezione Civile

**SETTORE ETNA - MONTI NEBRODI E MADONIE**

BOLLETTINO VALANGHE - EMESSO ALLE ORE 14:00 del 21/03/2018

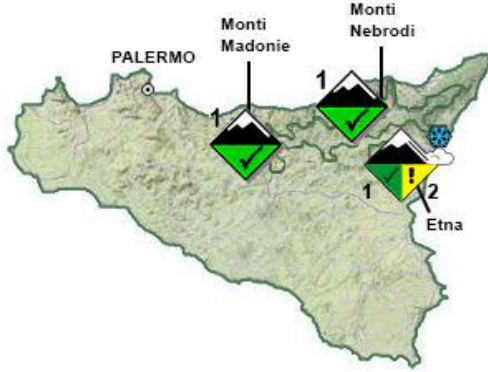
a cura del **CORPO FORESTALE REGIONE SICILIANA**

in collaborazione con il Servizio METEOMONT dell'ARMA dei CARABINIERI, il Comando Truppe Alpine e il Servizio Meteo dell'Aeronautica Militare

**SITUAZIONE alle 14.00 del 21/03/2018**

**DISTRIBUZIONE PERICOLO: DA DEBOLE 1 A MODERATO 2. PERICOLO IN AUMENTO PER NUOVE NEVICATE.**

**TIPO DI PERICOLO: NEVE FRESCA - NUOVA NEVICATA SU NEVE VECCHIA CON STRATO DEBOLE IN PROSSIMITA' DEL SUOLO NEVE BAGNATA**



SOTTOSETTORE	PROBLEMA	ESPOSIZIONI PIU' CRITICHE	QUOTE PIU' CRITICHE	QUOTA NEVE m.		ALTEZZA NEVE		
				NORD	SUD	NEVE cm.	NEVE FRESCA cm.	QUOTA
ETNA				1900	2300	04	04	1900
MONTI NEBRODI				1600	1700	10	01	1785
MONTI MADONIE				1400	1400	tracce	00	1600

**MANTO NEVOSO** - Croste da fusione e rigelo portanti e non portanti su strati più compatti e consolidati. Il manto nevoso è in generale ben consolidato e stabile sulla maggioranza dei pendii. La perturbazione che sta interessando la Sicilia nelle ultime 24 ore ha determinato nuovi deboli apporti di neve su tutti i comprensori montani. In generale la neve, anche a causa dell'azione di trasporto del vento, risulta essere distribuita con estensioni e spessori diversi a seconda della quota e dell'esposizione; pertanto è richiesta una costante valutazione del pericolo locale di instabilità del manto nevoso e/o per la possibile presenza di ghiaccio, di zone di accumulo o cornici. Si raccomanda l'utilizzo di abbigliamento ed attrezzature adeguate all'ambiente innevato e di autosoccorso. Previste oggi precipitazioni sparse e/o neve sui rilievi a quote superiori ai 1000-1300 m s.l.m. e venti forti dai quadranti sud-occidentali.

**PREVISIONI**

SOTTOSETTORE	22/03/2018				23/03/2018				24/03/2018			
	GRADO DI PERICOLO	PROBLEMA	ESPOSIZIONI PIU' CRITICHE	QUOTE PIU' CRITICHE	GRADO DI PERICOLO	PROBLEMA	ESPOSIZIONI PIU' CRITICHE	QUOTE PIU' CRITICHE	GRADO DI PERICOLO	PROBLEMA	ESPOSIZIONI PIU' CRITICHE	QUOTE PIU' CRITICHE
ETNA												
MONTI NEBRODI												
MONTI MADONIE												

**SCALA EUROPEA DEL GRADO DI PERICOLO VALANGHE**

**EUROPEAN AVALANCHE WARNING SERVICE**



**LEGENDA PROBLEMA**



**AVVERTENZE**

Attenzione alla presenza di accumuli eolici di difficile individuazione. Meteomont rammenta ARTVA, pala e sonda sempre al seguito.

Il bollettino è realizzato su scala sinottica-regionale (standard EAWS), la sua consultazione non può escludere in alcun modo la necessità di una seria e capace valutazione locale del pericolo (singolo pendio) che può essere anche sensibilmente diverso.

**SETTORE ETNA - MONTI NEBRODI E MADONIE**

PREVISIONE METEO – BOLLETTINO VALANGHE - EMESSO ALLE ORE 14:00 del 21/03/2018

a cura del **SERVIZIO METEO DELL'AERONAUTICA MILITARE**

**SOTTOSETTORE ETNA**

Quota		22/03/2018 h6:00	22/03/2018 h12:00	22/03/2018 h18:00	23/03/2018 h6:00	23/03/2018 h12:00	23/03/2018 h18:00
1000	Venti	01 Nodi da N-Est	04 Nodi da S-Ovest	04 Nodi da Nord	01 nodi da N-Ovest	06 nodi da N-Ovest	05 Nodi da Nord
	Temperature	+03 °C	+05 °C	+03 °C	+00 °C	+02 °C	+01 °C
	Temp. percepita	4 °C	3 °C	1 °C	1 °C	-1 °C	-2 °C
2000	Venti	11 Nodi da Ovest	09 Nodi da Ovest	11 nodi da N-Ovest	12 nodi da N-Ovest	11 nodi da N-Ovest	14 nodi da N-Ovest
	Temperature	-04 °C	-03 °C	-03 °C	-06 °C	-05 °C	-05 °C
	Temp. percepita	-10 °C	-8 °C	-9 °C	-13 °C	-12 °C	-12 °C
3000	Venti	12 Nodi da S-Ovest	12 Nodi da Ovest	12 Nodi da Ovest	11 Nodi da Ovest	09 nodi da N-Ovest	17 nodi da N-Ovest
	Temperature	-09 °C	-11 °C	-09 °C	-12 °C	-12 °C	-11 °C
	Temp. percepita	-17 °C	-20 °C	-17 °C	-20 °C	-20 °C	-21 °C
Zero termico		1300-1500 m.	1400-1600 m.	1400-1600 m.	1000-1200 m.	1200-1400 m.	1100-1300 m.
Fenomeno							
Stato del cielo							

**SOTTOSETTORE MONTI NEBRODI**

Quota		22/03/2018 h6:00	22/03/2018 h12:00	22/03/2018 h18:00	23/03/2018 h6:00	23/03/2018 h12:00	23/03/2018 h18:00
1000	Venti	05 nodi da N-Ovest	06 Nodi da S-Ovest	08 nodi da N-Ovest	09 nodi da N-Ovest	08 nodi da N-Ovest	07 nodi da N-Ovest
	Temperature	+00 °C	+04 °C	+01 °C	-01 °C	+00 °C	+00 °C
	Temp. percepita	-3 °C	1 °C	-3 °C	-6 °C	-4 °C	-4 °C
2000	Venti	14 Nodi da Ovest	11 Nodi da Ovest	16 nodi da N-Ovest	17 nodi da N-Ovest	18 nodi da N-Ovest	19 nodi da N-Ovest
	Temperature	-03 °C	-03 °C	-03 °C	-05 °C	-06 °C	-06 °C
	Temp. percepita	-10 °C	-9 °C	-10 °C	-13 °C	-15 °C	-15 °C
3000	Venti	12 Nodi da S-Ovest	12 Nodi da Ovest	12 Nodi da Ovest	10 Nodi da Ovest	12 nodi da N-Ovest	21 nodi da N-Ovest
	Temperature	-08 °C	-10 °C	-08 °C	-09 °C	-10 °C	-11 °C
	Temp. percepita	-16 °C	-18 °C	-16 °C	-16 °C	-18 °C	-22 °C
Zero termico		1200-1400 m.	1600-1800 m.	1300-1500 m.	1000-1200 m.	1100-1300 m.	1100-1300 m.
Fenomeno							
Stato del cielo							

**SOTTOSETTORE MONTI MADONIE**

Quota		22/03/2018 h6:00	22/03/2018 h12:00	22/03/2018 h18:00	23/03/2018 h6:00	23/03/2018 h12:00	23/03/2018 h18:00
1000	Venti	05 Nodi da Ovest	07 Nodi da S-Ovest	06 nodi da N-Ovest	09 Nodi da Ovest	09 nodi da N-Ovest	09 nodi da N-Ovest
	Temperature	-01 °C	+02 °C	-01 °C	-03 °C	-02 °C	-02 °C
	Temp. percepita	-4 °C	-2 °C	-5 °C	-8 °C	-7 °C	-7 °C
2000	Venti	14 Nodi da Ovest	13 Nodi da S-Ovest	14 nodi da N-Ovest	19 Nodi da Ovest	17 nodi da N-Ovest	18 nodi da N-Ovest
	Temperature	-05 °C	-03 °C	-05 °C	-07 °C	-06 °C	-06 °C
	Temp. percepita	-12 °C	-10 °C	-12 °C	-16 °C	-14 °C	-15 °C
3000	Venti	11 Nodi da Ovest	13 Nodi da Ovest	16 nodi da N-Ovest	14 Nodi da Ovest	15 nodi da N-Ovest	23 nodi da N-Ovest
	Temperature	-09 °C	-09 °C	-10 °C	-08 °C	-11 °C	-09 °C
	Temp. percepita	-17 °C	-17 °C	-19 °C	-16 °C	-20 °C	-20 °C
Zero termico		1200-1400 m.	1400-1600 m.	1200-1400 m.	1000-1200 m.	1100-1300 m.	1000-1200 m.
Fenomeno							
Stato del cielo							

**LEGENDA FENOMENI**

Assenza Fenomeni	Nebbia	Foschia	Pioggia debole	Pioggia moderata	Pioggia forte	Temporale
Nevicata Debole	Nevicata moderata	Nevicata Forte				

**STATO DEL CIELO**

Sereno	Poco nuvoloso	Nuvoloso	Molto nuvoloso	Coperto
--------	---------------	----------	----------------	---------

**SETTORE ETNA - MONTI NEBRODI E MADONIE**

BOLLETTINO VALANGHE - EMESSO ALLE ORE 14:00 del 21/03/2018

a cura del **CORPO FORESTALE REGIONE SICILIANA**

in collaborazione con il Servizio METEOMONT dell'ARMA dei CARABINIERI, il Comando Truppe Alpine e il Servizio Meteo dell'Aeronautica Militare

**Parametri meteorivometrici registrati presso i campi di rilevamento il 21/03/2018**

Localita'	Comune	Quota (Mslm)	Altezza neve (in cm)	Neve caduta nelle 24 ore (in cm)	Temp. Min. (°C)	Temp. Max. (°C)	Condizioni del tempo
<b>PIANO DELLA BATTAGLIA</b>	PETRALIA SOTTANA (PA)	1550	0	Tracce di neve	0	+10	Nebbia con cielo visibile
/*	CESARO' (ME)	1784	10	1	-2	+6	Assenza di precipitazioni
<b>RIFUGIO SAPIENZA</b>	NICOLOSI (CT)	1958	4	4	0	+5	Assenza di precipitazioni

(\*) Rilevi fuori campo.